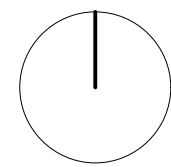


Einwohnergemeinde Dulliken

Kanton Solothurn

Änderung Bauzonen- und Erschliessungsplan Sällloch - Franziskushaus

1:1'000



GB-Nr. 1240,448,960

12.03.2012

WERK 1

werk 1 | architekten und planer ag | dipl. Architekten ETH/SIA | www.werk1.ch
Leibergasse 15 | CH-4600 Olten | Tel 062 207 50 50 | Fax 062 207 50 59
Missionstrasse 8 | CH-4055 Basel | Tel 061 281 50 50 | Fax 061 261 46 69

Gemeinderat

Öffentliche Planaufgabe von bis

Genehmigung am

Für die Richtigkeit
Dulliken, den

Der Gemeindepräsident:

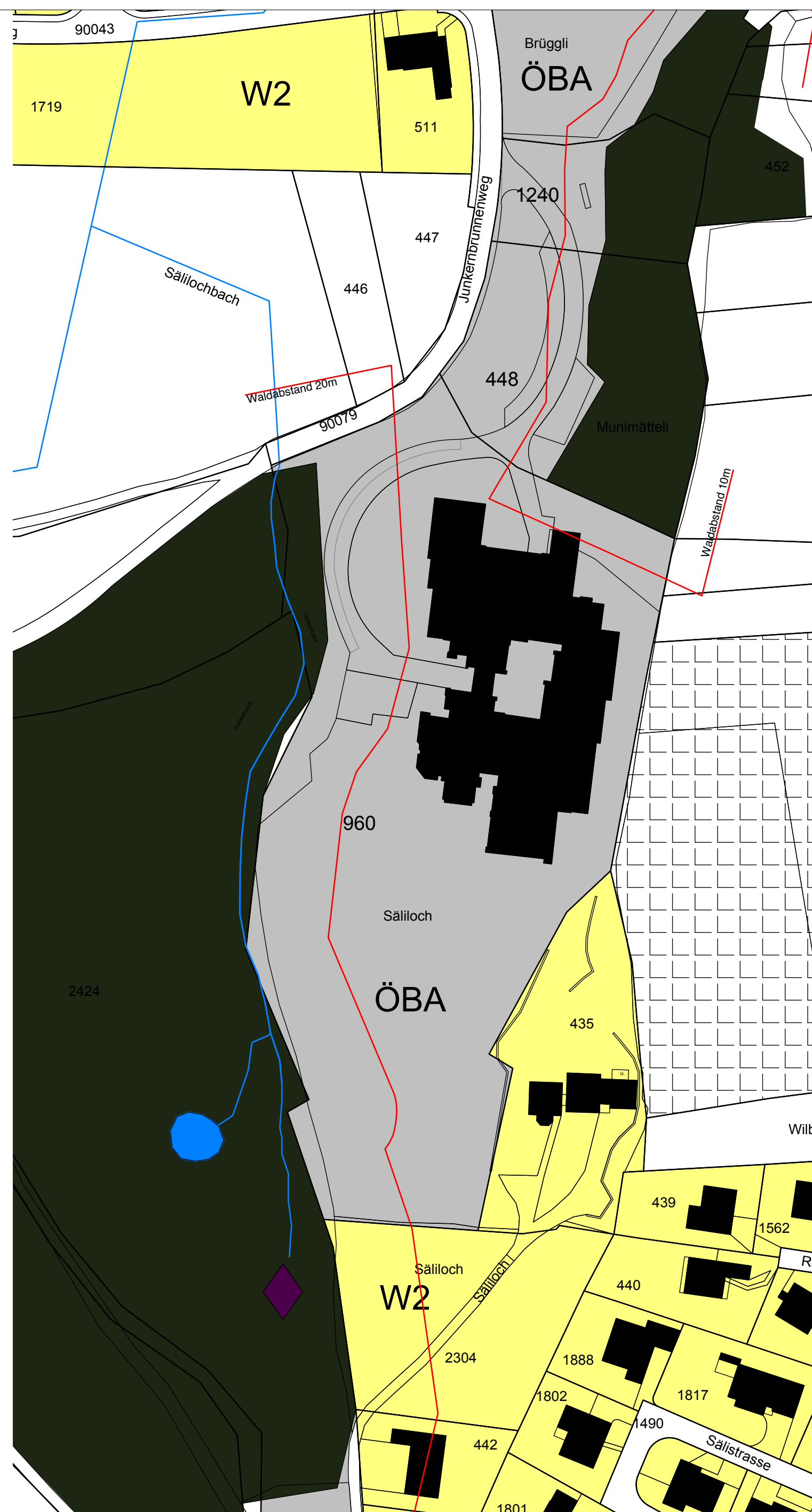
Der Gemeindegeschreiber:

Der Regierungsrat:

RRB NR.

Der Staatsschreiber:

Publikation im Amtsblatt Nr. vom

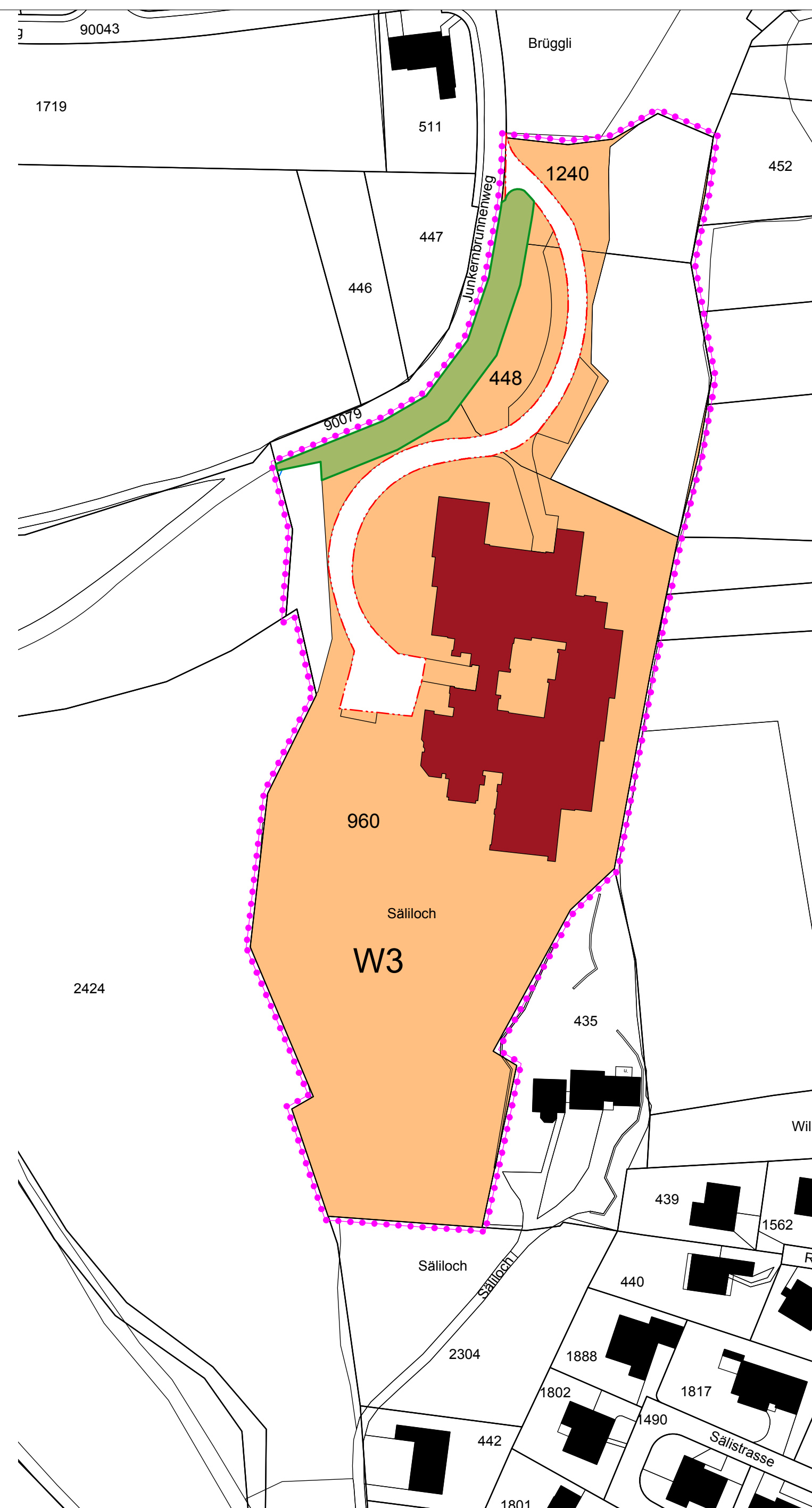


Bauzonenplan

Legende:

Orientierungsinhalt :

- Wohnzone W2
- Zone für öffentliche Bauten und Anlagen
- Wald gemäss Waldfeststellung
- Archäologische Fundstellen
- Waldabstand gemäss Waldfeststellung
- Belasteter Ablagerungsstandort (gemäss § 32c USG)

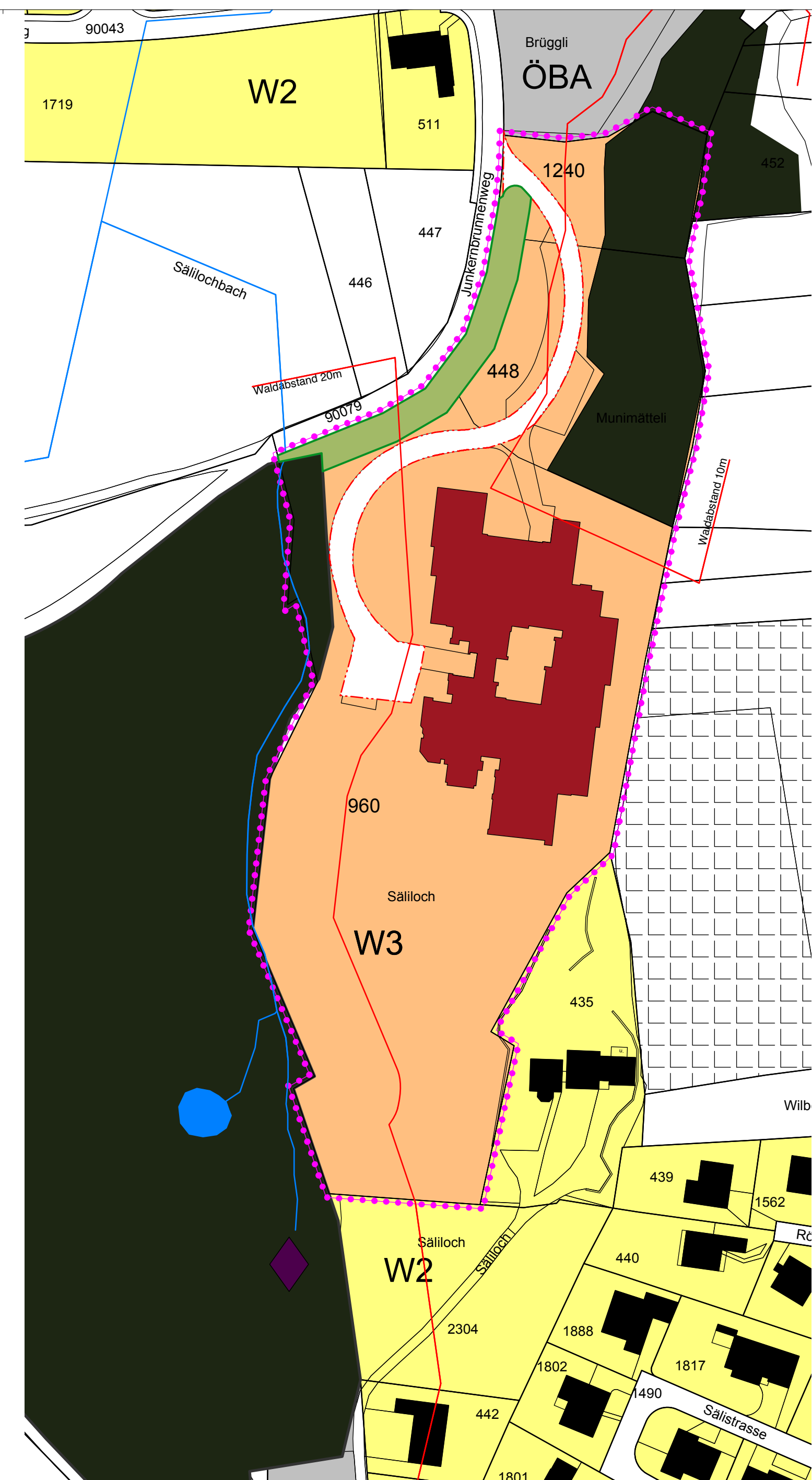


Genehmigungsinhalt der Auflage

Legende:

Genehmigungsinhalt :

- Wohnzone W3
- bestehende Hecke
- Schützenwertes Kulturobjekt
- Gestaltungsplanpflicht
- öffentliche Strasse



Geänderter Bauzonenplan

Legende:

Orientierungsinhalt :

- Wohnzone W3
- Wohnzone W2
- Zone für öffentliche Bauten und Anlagen
- Wald gemäss Waldfeststellung
- bestehende Hecke
- Schützenwertes Kulturobjekt
- Archäologische Fundstellen
- Gestaltungsplanpflicht
- öffentliche Strasse
- Waldabstand gemäss Waldfeststellung
- Belasteter Ablagerungsstandort (gemäss § 32c USG)